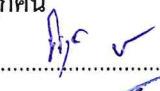



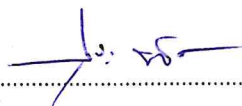


ตารางแสดงวงเงินงบประมาณที่ได้รับจัดสรรและรายละเอียดค่าใช้จ่าย
การจัดซื้อจัดจ้างที่มีใช้งานก่อสร้าง

1. ชื่อโครงการ จัดหาครุภัณฑ์สำรวจ รายการ เครื่องรับสัญญาณระบบดาวเทียมนำร่องแบบรังวัด ตำบล
ศาลายา อำเภอพุทธมณฑล จังหวัดนครปฐม จำนวน 1 ชุด
2. หน่วยงานเจ้าของโครงการ คณะสิ่งแวดล้อมและทรัพยากรศาสตร์ มหาวิทยาลัยมหิดล
3. วงเงินงบประมาณที่ได้รับการจัดสรร งบประมาณ 2,000,000 บาท (สองล้านบาทถ้วน)
4. วันที่กำหนดราคากลาง (ราคาอ้างอิง) ณ วันที่ 21 ธันวาคม 2563
เป็นเงิน 2,000,000 บาท (สองล้านบาทถ้วน)
5. แหล่งที่มาของราคากลาง (ราคาอ้างอิง)
 - 5.1 บริษัท นีโอจีโอ จำกัด
 - 5.2 บริษัท ดาวินซีแอส จำกัด
 - 5.3 บริษัท จีไอเอส จำกัด
6. รายชื่อคณะกรรมการกำหนดราคากลาง (ราคาอ้างอิง) ทุกคน
 - 6.1 นายธีรวุฒิ ชียานนท์ 
 - 6.2 อาจารย์ ดร.อรันย์ ศรีรัตน บุษากานอน 
 - 6.3 นายวงศ์ บุญเชิดชู 
 - 6.4 นายตะวัน ผลารักษ์ 

อนุมัติ



(รองศาสตราจารย์ ดร.สุระ พัฒนเกียรติ)
คณบดีคณะสิ่งแวดล้อมและทรัพยากรศาสตร์
มหาวิทยาลัยมหิดล

24 S.A. 2563